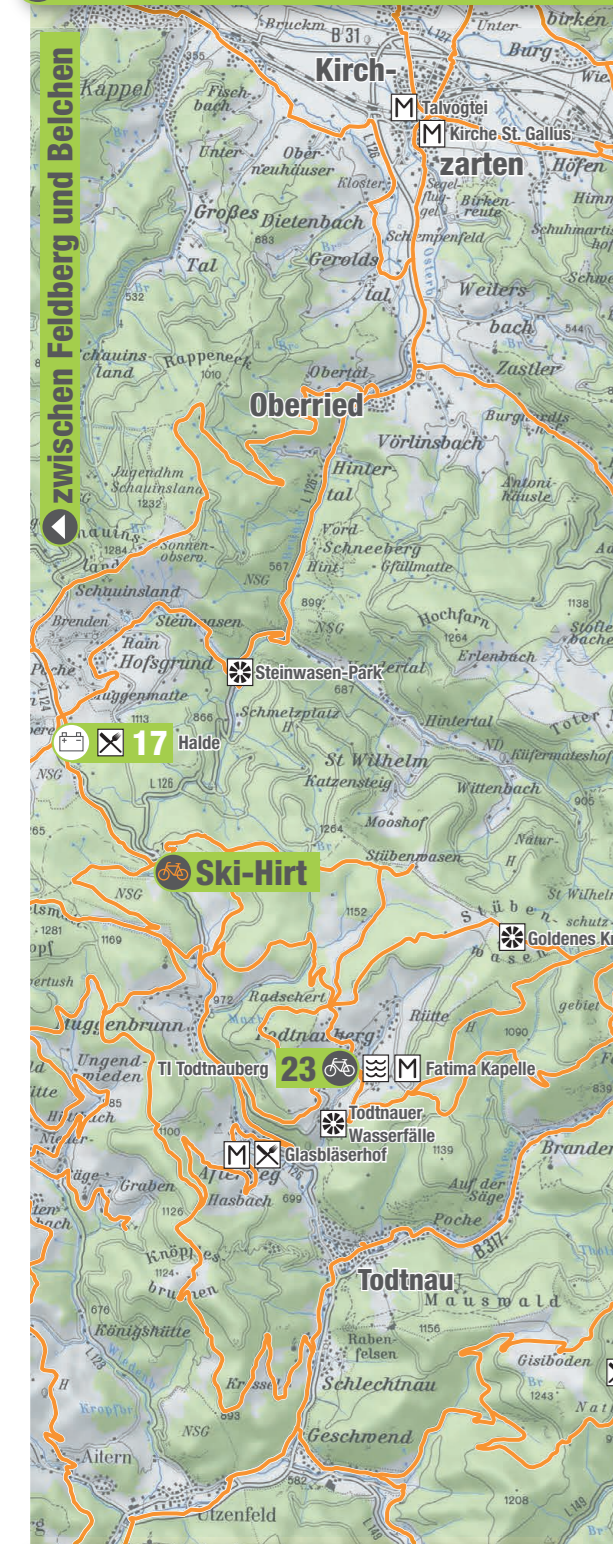


# E-Bike Streckenplan Hochschwarzwald



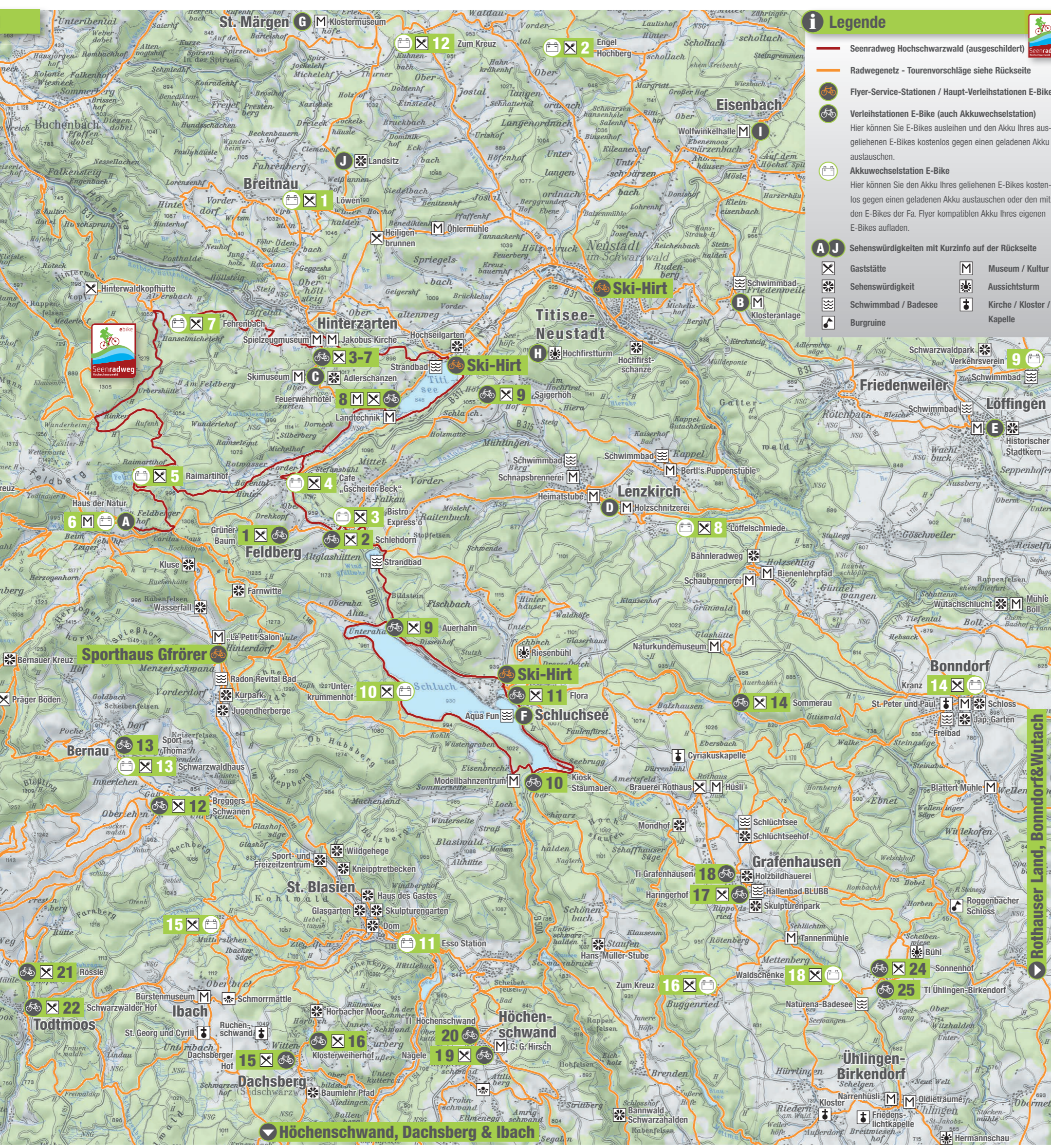
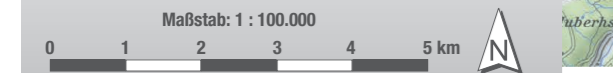
## Verleihpreise E-Bike

**Verleihpreise für die E-Bikes (Stand Juni 2013):**  
 ½ Tag (3 Stunden): 15,- €  
 1 Tag: 25,- €  
 jeder weitere Tag: 15,- €

Mit der **Hochschwarzwald Card** haben Sie jeden Tag 3 Stunden Radspaß mit dem E-Bike gratis!

**Wichtige Hinweise:**  
 Verleih nur mit gültigem Personalausweis.  
 Mindestalter der Fahrer 16 Jahre. Versicherung ist Sache des Mieters! Der Vermieter übernimmt keine Haftung bei Unfällen oder Sachbeschädigungen. Die Räder sind nicht gegen Diebstahl versichert.

**Notrufnummer Telefon: 112**  
 Grundlage: Topographische Karte 1:100 000  
 © Landesamt für Geoinformation und Landentwicklung Baden-Württemberg (www.lgl-bw.de) 5/2013, Az.: 2851.2-A/1106.



# Service-Stationen E-Bike

- Haupt-Verleihstationen (🚲 mit technischem Service)
- Intersport Ski-Hirt**

Titiseestr. 26, 79822 Neustadt, Tel.: 07651 92280  
 Mo - Fr 9.00 - 18.30 Uhr, Sa 9.00 - 16.00 Uhr
  - Intersport Ski-Hirt Titisee**

Seestraße 37, 78922 Titisee, Tel.: 07651 9361633  
 Mo - So 9.00 - 18.00 Uhr (01.05. - 15.10.2013)
  - Intersport Ski-Hirt Spass-Park Hochschwarzwald**

Fischbacherstr. 16, 79859 Schluchsee  
 Tel.: 07656 9882916, Mo - So 9.00 - 18.00 Uhr (01.05. - 15.10.2013)
  - Intersport Ski-Hirt Service Center Notschrei**

Notschrei-Passhöhe 6, 79674 Todtnau  
 Tel.: 07671 2229810, Mo - So 9.00 - 17.00 Uhr (18.05. - 15.10.2013)
  - Sporthaus Gfrörer**

Winterhalterweg 4, 79837 St. Blasien-Menzenschwand  
 Tel.: 07675 923810, Mo - Fr 9.00 - 12.00, 15.00 - 18.00 Uhr, Sa 9.00 - 12.00 Uhr, Mi. nachmittags geschlossen

## Verleihstationen E-Bike

- Feldberg**
  - Hotel Grüner Baum  
Bärhaldenweg 2, Tel.: 07655 932227
  - Hotel Schiedorn  
Am Sommerberg 1, Tel.: 07655 91050
- Hinterzarten**
  - Erfurth's Bergfriedl (Verleih nur Hotelgäste)  
Sickingenstr. 28, Tel.: 07652 1280
  - Hotel Kesselmühle (Verleih nur Hotelgäste)  
Erlenbrucker Str. 45, Tel.: 07652 1290
  - Hotel Reppert (Verleih nur Hotelgäste)  
Adlerweg 21 - 23, Tel.: 07652 12080
  - Hotel Thomahof (Verleih nur Hotelgäste)  
Erlenbrucker Str. 16, Tel.: 07652 1230
  - Sport Maurer   
Rathausstr. 1, Tel.: 07652 5963
  - St. Florian Feuerwehrhof  
Bruderhalde 30 / Tel.: 07652 91 797-0
- Schluchsee**
  - Hotel Auerhahn  
Vorderaha 4, Tel.: 07656 542
  - Kiosk Müllers an der Staumauer   
Staumauer 1, Tel.: 0170 - 3803299
  - Parkhotel Flora (Verleih nur Hotelgäste)  
Sonnhalde 22, Tel.: 07656 97420
- Bernau**
  - Breggers Schwanen  
Todtmooser Str. 17, Tel.: 07675 348
  - Sport Thoma  
Rathausstr. 6, Tel.: 07675 405

## Akkuwechselstationen E-Bike

- Breitnau**
  - Feriengasthof Löwen  
Dorfstr. 44, Tel.: 07652 359
- Eisenbach**
  - Gasthaus Engel Hochberg  
Hochberg 30, Tel.: 07657 91690
- Feldberg**
  - Bistro Express'o Bahnhof Altglashütten  
Dreieisenbahnweg 6-8,  
Tel.: 07655 933 9486
  - Cafe „Gscheiter Beck“, Bärental  
Bahnhofstr. 3, Tel.: 07655 341
  - Gasthaus Raimarthof  
Seestraße 2, Tel.: 07676 226
  - Info Counter im Haus der Natur  
Dr. Pilet-Spur 4, Tel.: 07652 1206 8320
- Hinterzarten**
  - Waldhotel Fehrenbach  
Alpersbach 9, Tel.: 07652 91940
- Lenzkirch**
  - Gasthaus Löffelschmiede  
Löffelschmiede 1, Tel.: 07653 279
- Löffingen**
  - Verkehrsverein Dittishausen  
Fliederstr. 2, Tel.: 07654 922122

# Blatt 1: Hochschwarzwald



Naturparkerlebnis  
**E-Bike**  
 Naturpark Südschwarzwald  
[www.ebike-schwarzwald.de](http://www.ebike-schwarzwald.de)

## Verleihstationen E-Bike

- Bonndorf**
  - Gasthof Sommerau  
Sommerau 5, Tel.: 07703 670
- Dachsberg**
  - Hotel Dachsberger Hof  
Kapellenstraße, Tel.: 07672 2647
  - Landgasthof Klosterweiherhof  
Am Klosterweiher, Tel.: 07672 4805034
- Grafenhausen**
  - Landhotel Haringerhof  
Brandhaldenweg 1, Tel.: 07748 254
  - Touristinformation Grafenhausen  
Schulstr. 1, Tel.: 07748 52041
- Höchenschwand**
  - Wander- und Wellnesshotel Nägeli  
Bürgermeister-Huber-Str. 11  
Tel.: 07672 93 03-0
  - Tourist-Information Höchenschwand  
Dr.-Rudolf-Eberle-Str. 3  
Tel.: 07672 4818-0
- Todtnau**
  - Hotel Rössle  
Kapellenweg 2, Tel.: 07674 9066 0
  - Hotel Schwarzwälder Hof  
Hauptstrasse 3, Tel.: 07674 9209-0
- Todtnauberg**
  - Touristinfo Todtnauberg  
Kurhausstr. 18, Tel.: 07671 969690
- Ühlingen-Birkendorf**
  - Hotel-Restaurant Sonnenhof & Sonnhalde  
Schwarzwaldstr. 9, Tel.: 07743 92010
  - Touristinformation Ühlingen-Birkendorf  
Schwarzwaldstr. 44, Tel.: 07743 380

## Akkuwechselstationen E-Bike

- Schluchsee**
  - Unterkrummenhof Vesperstube  
Unterkrummen 3, Tel.: 07656 1500
- St. Blasien**
  - Esso Station Schmidt  
Albtalstrasse 22, Tel.: 07672 908838
- St. Märgen**
  - Gasthaus zum Kreuz  
Hohlengraben 1, Tel.: 07669 91010
- Bernau**
  - Gasthof Schwarzwaldhaus  
Am Kurpark 26, Tel.: 07675 365
- Bonndorf**
  - Gasthaus Kranz  
Martinstr. 6, Tel.: 07703 93830
  - Schwarzwaldgasthof Hirschen  
Mutterslehen, Tel.: 07672 9304-0
- Ibach**
  - Gasthaus „Zum Kreuz“  
St.-Gallus-Str. 7, Tel.: 07748 301
- Grafenhausen**
  - Gasthaus „Zum Kreuz“  
St.-Gallus-Str. 7, Tel.: 07748 301
- Oberried**
  - Hotel Halde  
Halde 2, Tel.: 07602 94470
  - Restaurant-Café Waldschenke  
Im Tal 10, Tel.: 07743 5373

# E-Bike fahren im Südschwarzwald

## Halber Aufwand - doppeltes Vergnügen Gesund + umweltfreundlich

Schluchsee, Hochfirst, Feldsee, Thurner oder Titisee - Ziele im Naturpark Südschwarzwald, die jetzt auch mit dem Rad spielend leicht „erfahrbar“ sind. E-Bike - ein Fahrrad mit Tretunterstützung - bedeutet, dass der Elektromotor Sie unterstützt, wenn in die Pedale getreten wird. Damit sind Sie nicht aufs Auto angewiesen und können den Schwarzwald aus einer neuen Perspektive umweltfreundlich kennenlernen.

Gegenwind und Steigungen machen Ihnen nichts mehr aus. Daraus ergeben sich neue Erlebnisdimensionen im Naturpark und eine bessere Fitness. Außerdem wirkt sich die Bewegung positiv auf die Gelenke aus. Durch die Bewegung an der frischen Luft wird das Immunsystem gestärkt und die Abwehrkräfte verbessert. Das Risiko für Übergewicht, Diabetes und Herzkrankheiten sinkt.

Der sanfte und laute Elektromotor eines E-Bikes verdoppelt Ihre Kraft. Leichter geht's nicht: Einfach die „On“ Taste drücken und Rad fahren - den Rest erledigt das E-Bike für Sie. Sie wählen zwischen drei Unterstützungsmodi für maximale Unterstützung oder maximale Reichweite. So erreichen Sie lustvoll und sicher Ihr Ziel in der Urlaubsregion Hochschwarzwald. Leihen Sie sich eines der über 200 Flyer-Elektrobikes an einer der Stationen oder in Ihrem Hotel aus und wechseln Sie an den Ladestationen Ihren leeren Flyer-Akku einfach gegen einen Vollen aus. Je nach Topografie reicht eine Akkuladung mindestens 15-30 km weit. Der Motor unterstützt das Treten bis max. 25 km/h. So darf das Elektrobike wie ein normales Fahrrad gefahren werden, ohne Zulassung oder Führerschein. Es wird allerdings empfohlen einen Helm zu tragen. Das Fahren erfolgt auf eigene Gefahr.

Ein E-Bike sorgt dafür, dass das Radfahren allen - auch bisher Untrainierten - in unserer bergigen Gegend Spaß macht!

Probieren Sie es aus! Leihen Sie sich ein E-Bike für einen Tag aus!

Prof. Dr. R. Roth, Deutsche Sporthochschule Köln

# Tourenvorschläge

Die vorgeschlagenen Touren verlaufen überwiegend auf ausgewiesenen Radwegen, welche durch die grüne Radwegebeschilderung gekennzeichnet sind. Bitte beachten Sie die Straßenverkehrsordnung sowie die Hinweise zum Schutz der Natur auf den Tafeln der Naturschutzverwaltung vor Ort.

Die Forstbehörden weisen darauf hin, dass auf den Strecken im Wald keine erhöhte Verkehrssicherungspflicht übernommen wird. Passen Sie Ihre Fahrgeschwindigkeit deshalb so an, dass Sie jederzeit waldtypischen Gefahren (z.B. abgebrochene Äste, Steine, Wasserschäden, Wegverengungen) angemessen begegnen können. Das Tragen eines Helms wird dringend empfohlen.

**Technische Angaben zur Tour:**  
Länge in Kilometer | Gesamtanstieg in Höhenmetern  
Schwierigkeitsgrad:  
● leicht | ● mittelschwierig | ● schwierig

## Gästeeinformation

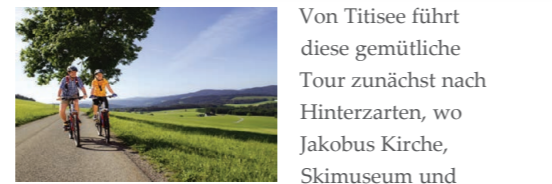


**Hochschwarzwald Tourismus GmbH**  
Freiburger Str. 1  
79856 Hinterzarten

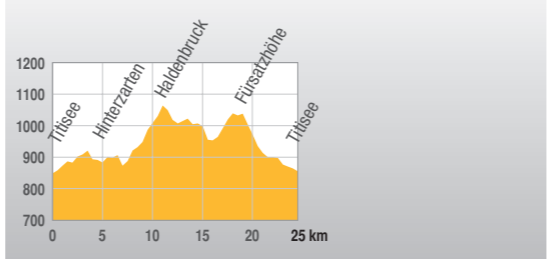
Tel.: 07652 1206 0  
Fax: 07652 1206 99  
E-Mail: info@hochschwarzwald.de  
Internet: www.hochschwarzwald.de  
www.ebike-schwarzwald.de

**Bildnachweis:**  
Archiv Hochschwarzwald Tourismus GmbH, Flyer

# Breitnau Tour 25 km | 1400 hm



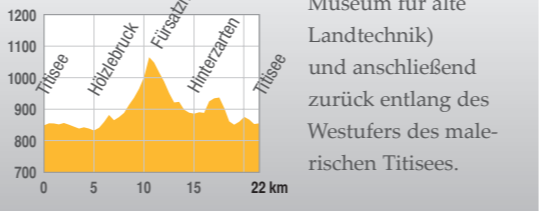
Von Titisee führt diese gemütliche Tour zunächst nach Hinterzarten, wo Jakobus Kirche, Skimuseum und Skisprungschanze besichtigt werden sollten. Im Anschluss geht es über einen leichten Anstieg hinauf zum Hinterdorf und dann weiter nach Breitnau. Leichte Anstiege und Abfahrten wechseln sich nun ab bis wir nach einer letzten längeren Abfahrt vorbei am Oberaltenweg wieder in Titisee eintreffen.



# Heiligbrunnen Tour 22 km | 1350 hm

Diese beschauliche Rund-Tour führt uns von Titisee zunächst durch das Gutachtal bis nach Hölzlebruck um von dort Richtung Nordwesten den Feuerberg zu umrunden. Vorbei an der sehenswerten Öhlermühle geht es hinauf bis zur Fürsatzhöhe mit schöner Aussicht, von wo aus uns eine gemütliche Abfahrt bis nach Hinterzarten bevorsteht. Dort gibt es mit der Jakobus Kirche, dem Spielzeugmuseum, der „Adlerschanze“ sowie dem Skimuseum in Hinterzarten einige spannende Möglichkeiten für eine interessante Pause.

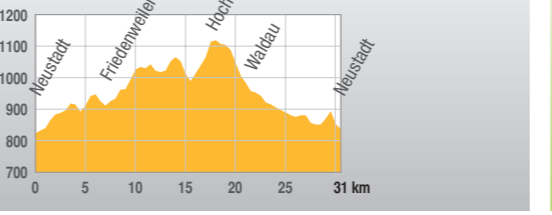
Auf unserem letzten Streckenabschnitt führt die Tour über Erlenbruck und Bruderhalde mit zwei weiteren sehenswerten Museen (Feuerwehrmuseum St. Florian und Museum für alte Landtechnik) und anschließend zurück entlang des Westufers des malerischen Titisees.



# Waldau Tour 31 km | 1500 hm



Diese leichte Rundtour führt von Neustadt nach Friedenweiler, wo das ehemalige Kloster einen Abstecher wert ist. Durch das Klosterbachtal geht es nach Schwärzenbach. Vorbei an alten Schwarzwaldhöfen erreichen wir Hochberg. Umgeben von herrlichen Wäldern geht es weiter in nördlicher Richtung bis zur Widiwanderhöh. Vom höchsten Punkt unserer Tour genießt man eine herrliche Aussicht. Hier beginnt die lange Abfahrt nach Waldau und weiter durch das malerische Langenordnachtal wieder Richtung Süden bis nach Neustadt.

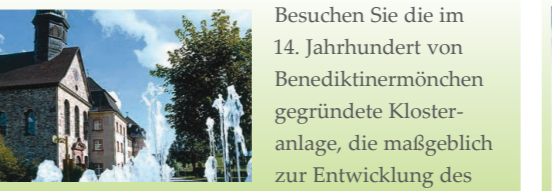


# A Haus der Natur | Feldberg



Das Haus der Natur bietet Ihnen eine abwechslungsreiche und interaktive Ausstellung über Landschaft, Flora und Fauna sowie den Naturschutz im Naturschutzgebiet Feldberg und im Südschwarzwald. **Öffnungszeiten** täglich 10 - 17 Uhr (Nov.-Mai Montags geschlossen).

## B Barockes Kloster | Friedenweiler



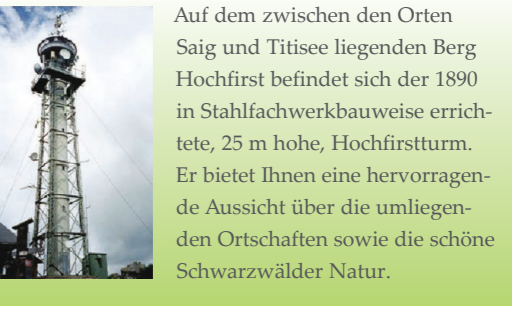
Besuchen Sie die im 14. Jahrhundert von Benediktinern gegründete Klosteranlage, die maßgeblich zur Entwicklung des Ortes Friedenweiler beitrug. Besonders sehenswert ist die nach einem Großbrand 1725 wieder aufgebaute Peter-Thumb-Kirche.

# G Kloster- & Uhrenmuseum | St. Märgen



Das Klostermuseum St. Märgen beherbergt Ausstellungsstücke zur Landschafts-, Kunst- und Uhrengeschichte rund um St. Märgen. Erleben Sie die ganze Bandbreite der Schwarzwaldnatur. **Öffnungszeiten** ganzjährig von 10-13 Uhr sowie von Mai bis November auch Mi und Do 10-13 und 14-17 Uhr.

## H Hochfirstturm | Titisee



Auf dem zwischen den Orten Saig und Titisee liegenden Berg Hochfirst befindet sich der 1890 in Stahlfachwerkbauweise errichtete, 25 m hohe, Hochfirstturm. Er bietet Ihnen eine hervorragende Aussicht über die umliegenden Ortschaften sowie die schöne Schwarzwälder Natur.

## + Partner

**Es kommen E-Bikes der Firma Flyer zum Einsatz:**



**Für alle Fragen zum Thema E-Bike stehen Ihnen die folgenden Firmen gerne zur Verfügung:**

Ihr Sport- und Fitnessberater  
**INTERSPORT**  
**SKI-HIRT**  
Titiseestraße 26 · 79822 Titisee-Neustadt  
Telefon: 07651/92280 · www.ski-hirt.de



## i Projektinformation

**Projektrealisierung**



**Deutsche Sporthochschule Köln**  
German Sport University Cologne

**Institut für Natursport und Ökologie**  
Am Sportpark Müngersdorf 6  
50933 Köln

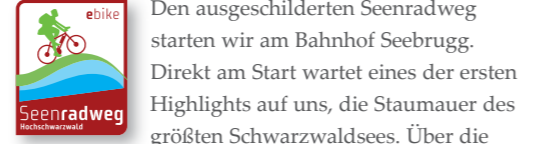
Tel.: 0221 4982-4240  
Fax: 0221 4982-8480  
E-Mail: natursport@dshs-koeln.de  
Internet: www.dshs-koeln-natursport.de  
www.ma-sporttourismus.info



Die Routenvorschläge auf dieser Karte sind vermessen und unter [www.ebike-schwarzwald.de](http://www.ebike-schwarzwald.de) abrufbar.

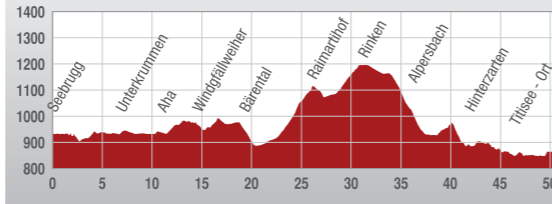
**Kartografie/Gestaltung**  
WWL, Bad Krozingen, info@wwl-web.de

## Seenradweg Hochschwarzwald 68 km | 1115 hm



Den ausgeschilderten Seenradweg starten wir am Bahnhof Seebugg. Direkt am Start wartet eines der ersten Highlights auf uns, die Staumauer des größten Schwarzwaldsees. Über die Staumauer führt uns die Route auf den südlichen Uferweg, welchem sie malerisch bis zum Schluchsee-Ortsteil Aha folgt. Auf dem Weg nach Altglashütten streifen wir den einsam gelegenen Windgfallweiher. Über Bärenthal gelangen wir ins beschauliche Naturschutzgebiet Seebachtal. Dem schönen Tal folgend kommen wir zum idyllischen Feldsee. Vorbei am altherwürdigen Gasthaus Raimarthof erreichen wir die Passhöhe Rinke, mit 1.196 Höhenmetern der „Höhepunkt“ unserer Tour. An Alpersbach vorbei,

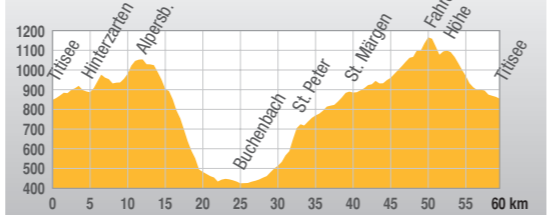
einer kleinen Siedlung auf einem schönen, sonnigen Hochplateau, führt uns der Streckenverlauf nach Hinterzarten, insbesondere bekannt durch seine Skisprunganlagen. Am Hinterzartener Hochmoor vorbei führt uns die Strecke zum Titisee, welcher zahlreiche Freizeittätigkeiten, wie Bootsfahrten, Angeln und natürlich Badespaß anzubieten hat. Über die bekannte Seepromenade führt uns die Tour am östlichen Seeufer entlang bis hin zum südlichsten Punkt des Titisees. Von hier aus radeln wir am Weiler Bruderhalde vorbei nach Bärenthal. Altglashütten und den Windgfallweiher passierend erreichen wir wieder den Schluchsee. Diesmal geht es am nördlichen Ufer entlang zurück nach Seebugg.



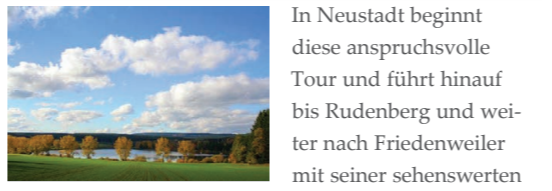
## Höllental Tour 60 km | 1200 hm



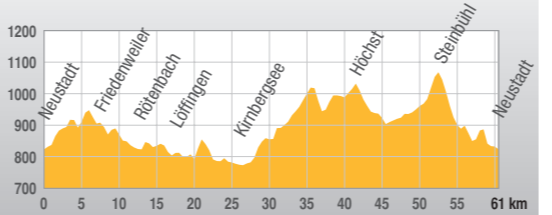
Diese anspruchsvolle Rundtour beginnt am Bootssteg in Titisee und führt uns zunächst über Hinterzarten hinauf nach Alpersbach. Dort beginnt die erste Abfahrt hinunter zum Höllenbach. Der nächste Anstieg durch das Ibenbachtal führt hinauf in den Ort mit seinem bekannten Kloster St. Peter. Der Anstieg setzt sich fort in Richtung St. Märgen, wo mit dem Klostermuseum ein weiteres sehenswertes kulturelles Erbe der Region auf uns wartet. Leichte Anstiege und Abfahrten wechseln sich nun ab bis zur Fürsatzhöhe. Dort beginnt die letzte Abfahrt bis zurück nach Titisee.



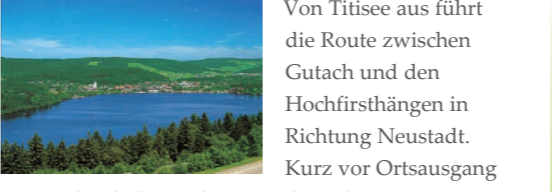
## Kirnbergsee Tour 61 km | 1900 hm



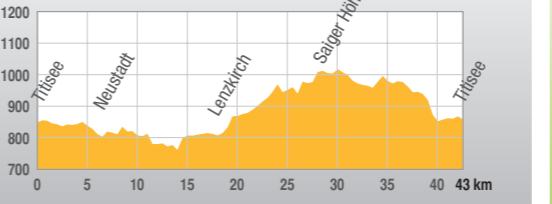
In Neustadt beginnt diese anspruchsvolle Tour und führt hinauf bis Rudenberg und weiter nach Friedenweiler mit seiner sehenswerten Klosteranlage. Weiter geht es durch Röttenbach und Löffingen. Auf der Weiterfahrt nach Dittishausen fahren wir am „Schwarzwaldpark“ vorbei und erreichen den Kirnbergsee (Umrundung möglich mit 30 Stufen bei der Staumauer). Über Bubenbach und Oberbränd erreichen wir Eisenbach. Hier ist die Heimatstube einen Besuch wert. Durch das Schollachtal, Schwärzenbach und das Langenordnachtal führt der Weg zurück nach Neustadt.



## Hochfirst Tour 43 km | 1600 hm



Von Titisee aus führt die Route zwischen Gutach und den Hochfirshängen in Richtung Neustadt. Kurz vor Ortsausgang Neustadt erheben sich zur Rechten die imposante Hochfirstschanze. Wo Gutach und Haslach zusammen fließen und die Wutach entstehen lassen, biegt die Route in Richtung Westen ab. Unser nächstes Ziel Lenzkirch ist bekannt für seine typischen Schwarzwälder Holzschnitzereien. Über Kappel und Falkau geht es hinauf nach Feldberg und anschließend wieder bergab Richtung Titisee und entlang des Ostufers des Sees zurück zum Startpunkt.

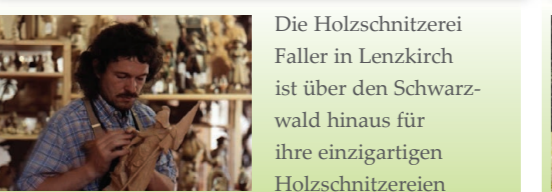


## C Skimuseum | Hinterzarten



Das Skimuseum ermöglicht Ihnen einen Einblick in die über 100-jährige Skigeschichte des Schwarzwaldes, der Wiege des Skisports in Deutschland, sowie in das harte Leben der Schwarzwaldbauern im Winter. **Öffnungszeiten** Di, Mi, Fr 15 - 17 Uhr, Sa, So, Feiertage 12 - 17 Uhr.

## D Holzschnitzerei | Lenzkirch



Die Holzschnitzerei Fallner in Lenzkirch ist über den Schwarzwald hinaus für ihre einzigartigen Holzschnitzereien bekannt. Bestaunen Sie individuelle Schnitzereien wie Holzmasken, Holzfiguren, Kuckucksuhren und andere typische Schwarzwälder Schnitzereien.

## I Wolfwinkelhalle | Eisenbach



Die sehenswerte Wolfwinkelhalle in Eisenbach beherbergt eine Heimatstube, die eine Sammlung alter Schwarzwalduhren, eine Mineraliensammlung sowie eine Sammlung mit 160 Präparaten der heimischen Vogelwelt zur Schau stellt. **Öffnungszeiten** Mo, Mi, Do 10 - 12 und 14 - 16 Uhr

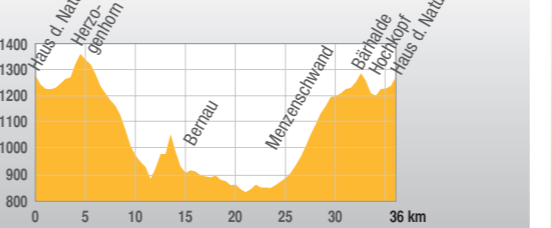
## J Fahnenberger Höhe Landsitz | Breitnau



Eine vier Meter lange Bank in speziellem Design auf der Fahnenberger Höhe ermöglicht Ihnen eine wunderbare Ruhepause bei gleichzeitigem Genießen der Natur und einer unbeschreiblichen Aussicht.

## Gisiboden Tour 36 km | 900 hm

Am Haus der Natur am Fuß des Feldberges beginnt in 1.280 m Höhe diese spektakuläre Rundtour. Sie führt durch das Naturschutzgebiet vorbei an Grafenmatt und Herzogshorn hinunter bis zum Bernauer Kreuz und besticht durch fantastische Ausblicke. Vom Bernauer Kreuz geht es über den Gisiboden (Almgasthaus) hinab nach Bernau. Anschließend weiter durch das malerische Menzenschwander Tal bis nach Menzenschwand. Dort beginnt der lange Anstieg zur Farnwitte. Hier ist ein Abstecher zum Zwiseenblick möglich (schmalere Weg). Bei faszinierenden Aussichten führt uns der Hochkopfweg zum Caritashaus auf der Feldbergpasshöhe zurück zum Ausgangspunkt.

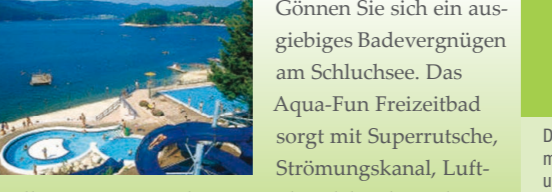


## E Historischer Stadtkern | Löffingen



Besuchen Sie das historische Marktstädtchen aus dem 13. Jahrhundert. Entdecken Sie auf Ihrem Rundgang neben dem Mailänder Tor, markante Brunnen und einmalig erhaltene historische Gebäude, mit ihren typischen Stufengiebeln.

## F Aqua-Fun | Schluchsee



Gönnen Sie sich ein ausgiebiges Badevergnügen am Schluchsee. Das Aqua-Fun Freizeitbad sorgt mit Superrutsche, Strömungskanal, Luftpferliegen, Massagedüsen, Kindererlebnissbereichen und Abenteuerspielplatz für ein unvergessliches Erlebnis. **Öffnungszeiten** Mai bis September 9 - 19 Uhr.

**Naturpark Südschwarzwald**

Herzlich willkommen im Naturpark Südschwarzwald, wer je den südlichen Schwarzwald erlebt hat, weiß wie vielfältig seine einzigartige Landschaft ist. Dass seine Eigenart und Vielfalt erhalten bleibt, dafür trägt der Naturpark Südschwarzwald seit nunmehr einem Jahrzehnt Sorge. Er ist Garant für den Schutz und die nachhaltige Entwicklung der Region, und dafür, dass der Besucher diese einzigartige Natur- und Kulturlandschaft erleben kann.

**Naturpark Südschwarzwald**  
Haus der Natur  
Dr.-Pilet-Spur 4  
79868 Feldberg  
Tel.: +49 (0) 7676 9336-10  
info@naturpark-suedschwarzwald.de  
www.naturpark-suedschwarzwald.de

Dieses Projekt wurde gefördert durch den Naturpark Südschwarzwald mit Mitteln des Landes Baden-Württemberg, der Lotterie Glücksspirale und der Europäischen Union (ELER).

