



# E-Bike-Touren Dinkelberg & Kleines Wiesental



**Naturpark Südschwarzwald**  
 „Wer je den südlichen Schwarzwald erlebt hat, weiß, wie vielfältig seine einzigartige Landschaft ist. Dass seine Schönheit erhalten bleibt, dafür trägt der Naturpark Südschwarzwald Sorge. Er ist Garant für den Schutz und die nachhaltige Entwicklung der Region und dafür, dass alle diese besondere Natur- und Kulturlandschaft erleben und genießen können.“

**Tourist-Informationen**  
 Grenzach-Wyhlen: +49 (0) 7624 320  
 Lörrach + Inzlingen: +49 (0) 7621 415120  
 Rheinfelden: +49 (0) 7623 9668720  
 Schopfheim: +49 (0) 7622 396145  
 Wehr: +49 (0) 7762 808601

Interessengemeinschaft (IG) Dinkelberg  
[www.gutes-vom-dinkelberg.de](http://www.gutes-vom-dinkelberg.de)



### Radverleih- und Ladestation

Ort	Verleih/Ladestation	Standort
Grenzach-Wyhlen	VR	Fahrradgeschäft Schlageter
Kleines Wiesental - Raich-Ried	LS	Pension Adler
Kleines Wiesental - Sallneck	LS	Gasthof Hotel Hirschen
Kleines Wiesental - Schwand	LS	Gasthof Sennhütte
Lörrach	VR	Velöstation
Lörrach-Brombach	VR	Radspport Kracht
Rfd-Eichsel	LS	Landgasthaus-Hotel Maien
Rheinfelden-Eichsel	VR	Motoland Albrecht
Rheinfelden (Baden)	LS	Tourist-Info
Schopfheim-Wiechs	LS	Hotel-Restaurant Hohe Flum
Wehr	VR	Radspport Büche

Projektrealisierung durch: Herausgeber: IG Dinkelberg, Tourenkonzeption: DSHS Köln, Grafik: S. Hotz / Agentur Bergwerk  
 Fotos: Titelbild und Eingangsbild: Movelo; Touren 1, 2, 3, 5, 4 und 7: Gerd Lustig; Tour 6: Raimund Kagerer

Dieses Projekt wurde gefördert durch den Naturpark Südschwarzwald mit Mitteln des Landes Baden-Württemberg, der Lotterie Glücksspirale und der Europäischen Union (ELER).



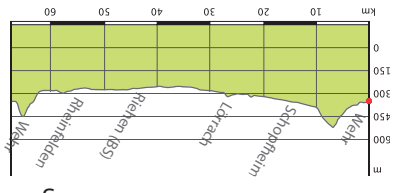
**E-Bike fahren am Dinkelberg**  
 Der Dinkelberg eignet sich hervorragend zum Radfahren, mit relativ moderaten Auf- und Abstiegen. E-Bike-Fahren ist hier himmlisch, aber auch gute Tourenradler oder MTB-Fahrer genießen diese Rundtouren. Auf dem Dinkelberg und in der umliegenden Region finden sich zahlreiche Sehenswürdigkeiten, Aussichtspunkte und Einkehrmöglichkeiten.



Fahrer genießen diese Rundtouren. Auf dem Dinkelberg und in der umliegenden Region finden sich zahlreiche Sehenswürdigkeiten, Aussichtspunkte und Einkehrmöglichkeiten.

**Tour 1: 2-Länder-Tour rund um den Dinkelberg**  
 Länge: 68 km  
 Aufstieg: 450 hm

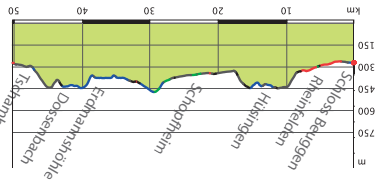
Herrlich am Fuße des Schwarzwaldes gelegen, bildet die Stadt Wehr einen idealen Startpunkt für die ausgedehnte Zwei-Länder-Tour. Da kommt echt Freude auf: Es geht praktisch rund um den gesamten Dinkelberg, und das heißt: Von Naturschutzgebieten über Stadt, Land, Fluss und die Metropole Basel ist alles dabei!



Land, Fluss und die Metropole Basel ist alles dabei!

**Tour 2: Große Geo-Rundtour**  
 Länge: 40 km, Aufstieg: 430 hm

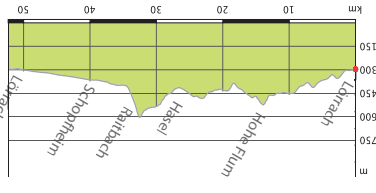
Diese Rundtour erfreut vor allem Hobby-Geologen und Landschaftsfreaks. Der Trip führt durch die Geologie des Karstgebietes des Dinkelbergs mit seinen Quelltöpfen, Dolinen und auch Schauhöhlen. So liegen sowohl die Erdmannshöhle bei Hasel (eine imposante Tropfsteinhöhle) als auch die Tschamberröhle bei Riedmatt (eine aktive Bachhöhle mit unterirdischem Wasserfall) direkt an der Strecke. Ein Besuch in der Unterwelt des Dinkelbergs und dem Terrain, das einst ein riesiges tropisches Flach-Meer war, ist geradezu ein Muss.



Fach-Meer war, ist geradezu ein Muss.

**Tour 3: Höhenradweg Wiesental-Dinkelberg**  
 Länge: 53 km  
 Aufstieg: 627 hm

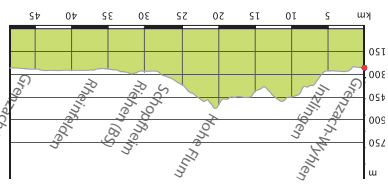
Höhe und Aussicht! Diese knapp 53 Kilometer lange Rundtour führt über die höchsten Höhen des Dinkelbergs und erfordert ein E-Bike oder eine gute Kondition mit dem Tourenrad oder MTB! Als Belohnung gibt es dafür gleich zweimal phantastische Aussichten.



phantastische Aussichten.

**Tour 4: Höhenradweg Dinkelberg-Hochrhein**  
 Länge: 49 km, Aufstieg: 318 hm

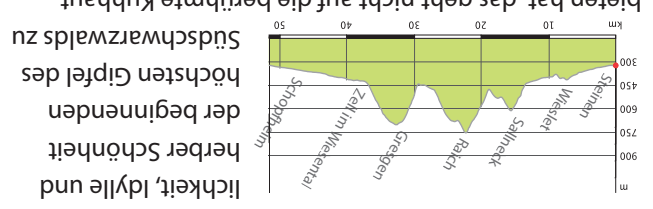
Rauf auf den Dinkelberg! Diese anspruchsvolle Rundtour führt an zahlreichen Sehenswürdigkeiten vorbei. Besonders zu empfehlen sind ein Abstecher in das weltberühmte Museum der Fondation Beyeler, eine ausichtsreiche Pause auf der Hohe Flum, der höchsten Erhebung des Dinkelberges oder ein Besuch im Restaurant des Schloss Beuggen.



Schloss Beuggen.

**Tour 5: Kleines Wiesental**  
 Länge: 52 km  
 Aufstieg: 902 hm

Hoch ins Kleine Wiesental! Mehr Landschaft geht eigentlich gar nicht. Was da auf dieser knapp 52 Kilometer langen Tour die Natur an Beschaulichkeit, Idylle und herber Schönheit der beginnenden höchsten Gipfel des Südschwarzwaldes zu bieten hat, das geht nicht auf die berühmte Kuhhaut. Keine Frage: Es sind Landschaften zum Verlieben.



Keine Frage: Es sind Landschaften zum Verlieben.

**Tour 6: Panorama-Rundweg**  
 Länge: 35 km, Aufstieg: 382 hm



Viel zu entdecken! Der Kontrast könnte kaum größer sein: Vom idyllischen Rheintal hinauf aufs Dach des Dinkelbergs!

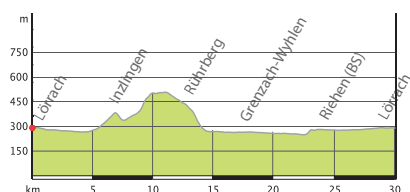
All dies bietet der Panoramaweg, ein Rundkurs über den zentralen Dinkelberg. Und eines ist bei dem Trip klar: Einfach nur Strecke machen, wäre viel zuviel verschent. Neben grandiosen Ausblicken findet sich nämlich jede Menge Sehenswertes und Interessantes am Wegesrand.

Die Tour, richtig geplant, ist ein echtes Erlebnis.

**Tour 7: Rundtour Stadt-Land-Fluss**  
 Länge: 31 km, Aufstieg: 320 hm



Der Titel der Tour ist ganz bewusst gewählt. Ganz so, wie es bei dem beliebten Ratespiel für Familien um Wissen in Sachen Geografie geht, so geht es bei dem E-Bike-Klassiker um unterschiedliche Landschaftstypen. Die „Stadt-Land-Fluss“-Tour verbindet den Rhein und die Wiese mit der Chrischona- und Rührberger Höhe und mit den Orten Grenzach-Wyhlen, Riehen, Lörrach und Inzlingen.



Riehen, Lörrach und Inzlingen.

# E-Bike-Touren Dinkelberg & Kleines Wiesental

## Kurzbeschreibung der Touren mit Länge und Höhenmeter

► mehr Informationen zu den Touren auf der Rückseite.

**Tour 1: 2-Länder-Tour rund um den Dinkelberg**  
Länge: 68 km, Aufstieg: 450 hm

**Tour 2: Große Geo-Rundtour**  
Länge: 40 km, Aufstieg: 430 hm

**Tour 3: Höhenradweg Wiesental-Dinkelberg**  
Länge: 53 km, Aufstieg: 627 hm





**Tour 4: Höhenradweg Dinkelberg-Hochrhein**  
Länge: 49 km, Aufstieg: 318 hm

**Tour 5: Kleines Wiesental**  
Länge: 52 km, Aufstieg: 902 hm

**Tour 6: Panorama-Rundweg**  
Länge: 35 km, Aufstieg: 382 hm

**Tour 7: Rundtour Stadt-Land-Fluss**  
Länge: 31 km, Aufstieg: 320 hm

## Legende

-  Tourist-Information
-  E-Bike-Ladestation
-  E-Bike-Verleih
-  Ausflugsziele am Weg

